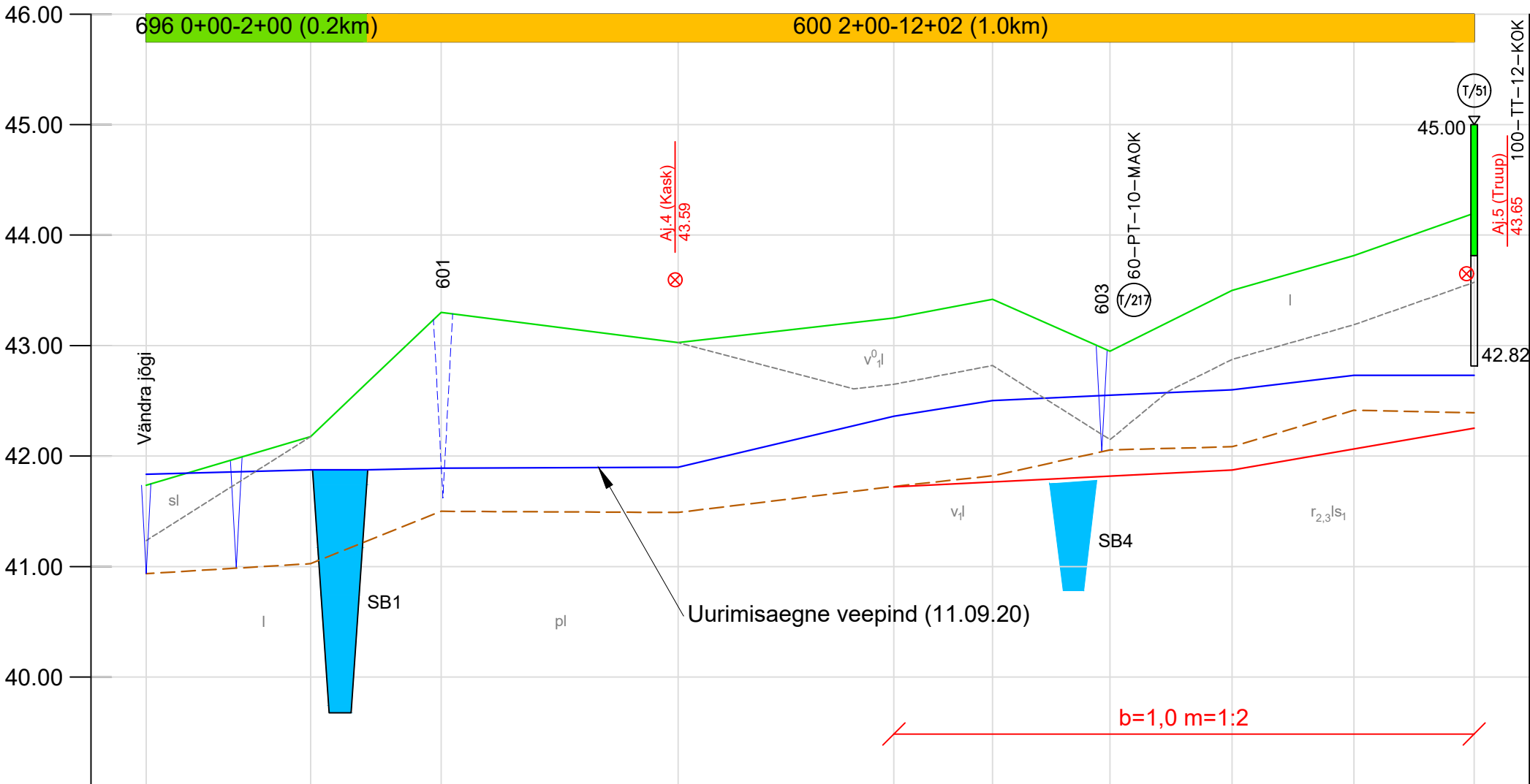


Eesvool 600 / Rukkimäe-Tipasilla1 (TTP-261)

Märkused:
Kõrgused EH2000 süsteemis

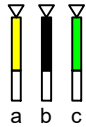


Mh 1:50
Mv 1:5000

Piketi number	1	0+00	1+49	2+00	2+67	4+81	6+76	7+66	8+72	9+82	10+93	12+02
Piketi, (maapinna) kõrgusarv	(m)	41.74	42.18	42.66	43.30	43.03	43.25	43.42	42.95	43.50	43.81	44.20
Olemasolev kraavipõhja kõrgusarv	(m)	40.94	41.03	41.23	41.50	41.49	41.73	41.82	42.06	42.08	42.41	42.39
Projekteeritud veejuhtme	Põhja kõrgusarv	(m)										
	Lang (%)	Pikkus (m)										
	Sügavus	(m)										
	Pealtlaius	(m)										
	Piketi kohal	(m²)										
Kaeve ristlõige (m²)	Keskmine	(m²)										
Kaevetööde maht		(m³)										
Pikettide vahekaugused		(m)	149	51	67	214	195	90	106	110	111	109
Mullavall paremale-P, vasakule-V kaldale												
Suudmete ja truupide põhjade kõrgusarvud		(m)	40.99	41.62				42.04				42.82

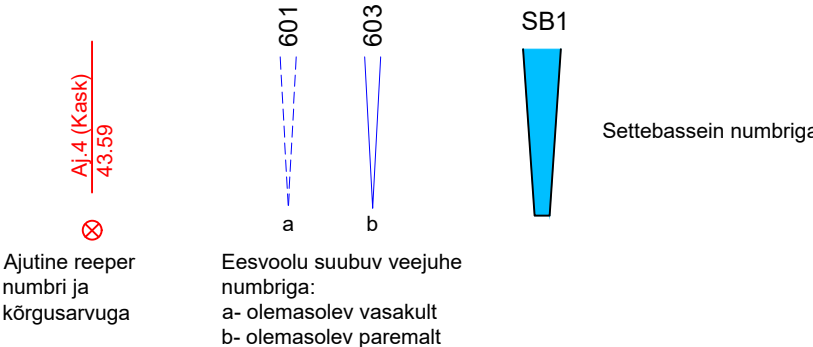
LEPPEMÄRGID

- Maapind
- Eesvoolu olemasolev põhjajoon
- Veepind
- Eesvoolu projekteeritud põhjajoon
- Mullaerim eraldusjoonega



100-TT-12-KOK

Truup numbri ja iseloomustusega (läbimõõt, pikkus, otsaku tüüp):
a- rekonstrueeritav
b- mittekorrastatav
c- uundatav



Tulika 19
10613 Tallinn
tel. 6528408
tel. 5070951
maajavesi@maajavesi.ee

MATER reg.nr.MPO008-00
MTR reg.nr.EP10033667-0001

Töö number:
201375

Objekt: Rukkimäe-Tipasilla-Maidema-Vommaru metsakuivendus

Joonise nimi: Eesvoolu 600 pikiprofiil

Joonis 5.1 Leht 1/4 Mõõt 1:50/1:5000 Kuup. 09.2021

Tellija: Riigimetsa Majandamise Keskus
Autor: J.Käsk
Vast.spets: H.D.Ots